



27^{ème} raid nautique

du 23 juin 2018 au 30 juin 2018

AIGUES MORTES / SEYSSEL

451 kilomètres

18 écluses

172 mètres de dénivelé



CONSIGNES GENERALES AUX PILOTES

CHAQUE PILOTE EST RESPONSABLE

- de son embarcation et de son moteur
- de ses gilets et de tout l'accastillage

IL DOIT PORTER LE GILET ET IMPOSER SON PORT A TOUS SES PASSAGERS

- le gilet doit être correctement attaché : pour le bronzage, voir ailleurs !
- le coupe-circuit doit être porté et l'on s'assurera de son bon fonctionnement.

LE PILOTE DOIT RESPECTER LES REGLES ET CONSIGNES DE SECURITE DONNEES :

- par le code fluvial
- par la signalisation locale
- par les responsables VNF, CNR, AFFAIRES MARITIMES
- par le responsable de la navigation

UN BRIEFING AURA LIEU AVANT CHAQUE DEPART

Le pilote doit faire part de toute urgence au responsable de la navigation ou à tout membre du bureau des problèmes rencontrés pendant la journée.

DANS LES ECLUSES, RESPECTEZ LES CONSIGNES

PERSONNE NE DOIT ETRE ASSIS SUR LES BOUDINS DU BATEAU

Sont prioritaires : les bateaux de commerce et de passagers

EN NAVIGATION :

- attention aux croisements et dépassements
- respecter les distances par rapport aux rives
- ralentir à l'approche des ports et embarcadères
- saluer les gens sympas Il y en a encore..... !
- respecter les pêcheurs, ralentir à leur approche, changer de bord si besoin (ils ont le droit à l'eau, ils ont payé leurs cartes)

RESPECTER LES VITESSES DONNEES PAR VOTRE CHEF DE GROUPE

(Il en va de notre crédibilité à tous : l'association et chaque pilote)

DES CONTROLES D'ALCOOLEMIE SERONT EFFECTUES REGULIEREMENT

(Aucune tolérance ne sera faite : le seuil est le même sur l'eau que sur la route)

Vitesse moyenne constatée sur le raid : 30 km/h



Soit : 1 km en 2 minutes

Temps moyen d'éclusage : 30 mn

1ère ETAPE : DIMANCHE 24 JUIN

AIGUES MORTES → ARAMON

71 km – 2 écluses (+16 km et 3 ponts tournants si sortie en mer)

07h55	Briefing			
08h00	Embarquement	PK 324		
09h00	Départ pour ARAMON (24 ou 40 km km)			
	Si la météo le permet			
	Canal maritime			
09h30	Le GRAU DU ROY	PK 330		
	Sortie en mer avec passage du pont tournant (aller et retour)			
10h30	AIGUES MORTES	PK 324		
12h30	écluse de Saint Gilles	PK 300	H = 0,5 m	 
	Plein de carburant Distribution repas			
13h30	Départ sur le petit Rhône (47 km)			
14h20	Embranchement avec le grand Rhône	PK 280		
	Tarascon	PK 267		
15h20	Ecluse de BEAUCAIRE	PK 265	H = 15,50 m	
16h30	Arrivée à ARAMON	PK 253		
	Faire pleins, amarrage pour la nuit,			
19h00	Vin d'honneur			

2ème ETAPE : LUNDI 25 JUIN

ARAMON → St ETIENNE DES SORTS → VIVIERS

88 km – 3 écluses

06h55	Briefing		
07h00	Embarquement	PK 253	
08h00	Départ pour St ETIENNE DES SORTS (49 km)		
	Pont SNCF	PK 244	
	Pont Benezet	PK 242,5	
09h00	Ecluse d'AVIGNON	PK 234	H = 9,50 m
10h05	Tour de l'Hers	PK 225	
10h25	Ecluse de CADEROUSSE	PK 215	H = 8.60 m
11h20	Centrale de Marcoule	PK 209	
11h30	Arrivée à St ETIENNE DES SORTS	PK 204	Refaire les pleins
	Vin d'honneur et repas		
14h00	Embarquement		
15h00	Départ pour VIVIERS (38 km)		
15h30	Ecluse de BOLLENE	PK 190	H = 22,50m
16h30	Centrale de Tricastin	PK 184	
17h00	DONZERE	PK 170	
17h10	Arrivée à VIVIERS	PK 166	Refaire les pleins
19h00	Vin d'honneur		



GARDE DES BATEAUX

3ème ETAPE : MARDI 26 JUIN

VIVIERS → LE POUZIN



32 km – 2 écluses

08h25	Briefing		
08h30	Embarquement		
09h30	Départ pour LE POUZIN (32 km)	PK 166	
9h35	Ecluse de CHATEAUNEUF	PK 164	H = 16,50 m
10h50	Centrale de Cruas	PK 148	
11h00	Ecluse de LOGIS NEUF	PK 143	H = 13,75 m
13h00	Arrivée au POUZIN	PK 134	Refaire les pleins
	GARDE DES BATEAUX (après midi + nuit)		
13h15	Repas		
	Mécanique si besoin		

4 ème ETAPE : MERCREDI 27 JUIN

LE POUZIN → TAIN L'HERMITAGE → CHAVANAY





87 km – 4 écluses

07h25	Briefing		
07h30	Embarquement	PK134	
08h30	Départ pour TAIN L'HERMITAGE (44 km)		
08h40	LA VOULTE	PK 128	
09h00	Ecluse de BEAUCHASTEL	PK 124	H = 11,80 m
09h45	Pont de Charme sur Rhône	PK 119,5	
10h00	Port de l'Epervière (rive gauche)	PK 112	(halte de 30 mn sous réserve)
10h55	Ecluse de BOURG LES VALENCE	PK 105	h = 11.70 m
11h30	Arrivée à TAIN L'HERMITAGE (base nautique)	PK 90	Refaire les pleins  
12h30	Vin d'honneur et repas		
14h00	Embarquement		
15h00	Départ pour CHAVANAY (43 km)		
15h20	Ecluse de GERVANS	PK 86	h = 11.50 m
16h15	St VALLIER	PK 76	
16h25	LAVEYRON		(halte de 30 mn sous réserve)
17h00	ANDANCE	PK 69	
17h30	Ecluse de SABLONS	PK 60	h = 15,30 m
18h45	Arrivée à CHAVANAY	PK 47	
19h45	Vin d'honneur et repas		
	Garde des bateaux		

5ème ETAPE : JEUDI 28 JUIN

CHAVANAY → MONTMERLE

99 km - 3 écluses

07h25	Briefing			
07h30	Embarquement	PK 47		
08h30	Départ pour LYON (46 km)			
09h00	Ecluse de VAUGRIS	PK 34	H = 6,70 m	
10h00		VIENNE	PK 29	
10h20		GIVORS	PK 19	
10h50	Ecluse de PIERRE-BENITE	PK 4	H = 11,80 m	
11h45	Arrivée à Quai VNF Repas	PK 1		Refaire les pleins:  
14h00	Embarquement			
14h30	Départ pour MONTMERLE (53 km)			
15h05		Pont de la Mulatière	PK 0	
		Traversée de LYON ; vitesse limitée à 12 km/h		
16h00		Ile Barbe	PK 10	
		Viaduc de Collonges aux Monts d'Or		
16h15	Ecluse de COUZON SUR SAÔNE	PK 15	h = 4 m	
17h10		NEUVILLE SUR SAÔNE	PK 20	
17h30		TREVOUX	PK 31	
		St Bernard : attention aux bancs de sable en rive gauche		
17h40		JASSANS-RIOTTIER	PK 40	
17h45		Pont de BEAUREGARD	PK 42	
18h00	Arrivée à MONTMERLE Amarrage au port	PK 52		Refaire les pleins:  
19h00	Vin d'Honneur Repas			

GARDE DES BATEAUX

6ème ETAPE : VENDREDI 29 JUIN

MONTMERLE → MACON → VIRIGNIN

31 km - 1 écluse – 120 km sur route

08h25	Briefing		
08h30	Embarquement	PK 52	
09h00	Départ pour MACON (31 km)		
10h10	Ecluse de DRACE	PK 62	H = 2,90m
10h40	Pont de Toissey	PK 63	
11h00	Pont d'Arciat	PK 73	
11h20	Arrivée à MACON	PK 83	
	Sortie des bateaux		
12h00	Vin d'honneur et repas		
15h00	Départ par la route pour VIRIGNIN		
	Autoroute = 128 km, 2 heures et 9 €		
	Route = 119 km, 2 heures 30		
	Mise à l'eau. Rampe entre les 2 écluses		
	Refaire les pleins		
19h00	Vin d'honneur et repas		
	Pas de garde, port fermé.		



SAMEDI 30 JUIN

VIRIGNIN → SEYSSEL

33 km - 3 écluses

08h25 **Briefing**
08h30 **Embarquement**

9h30 **Départ pour SEYSSEL**

09h30 **Ecluse de VIRIGNIN**

10h00 **Pont de Coron**
10h10 **MASSIGNIEU DE RIVES**
10h30 **Pont de la Loi**

10h40 **Ecluses de Chautagne (2)**

11h40 **Regroupement à la sortie de la 2ème écluse**

12h00 **Arrivée à SEYSSEL**

Vin d'honneur et repas

15h00 **Sortie des bateaux**
Rangement au local

20h00 **Pot de clôture du raid 2018**

DIMANCHE 25 JUIN

Au local à Seyssel

NETTOYAGE et RANGEMENT du matériel

Merci et à l'Année Prochaine

P.S. : N'oubliez pas les autres activités de l'année :

Journées d'Août, Loto, Assemblée Générale, Journées Travail, Bateaux avec A.P.F., journées malades de Charcot, etc...

Les bonnes volontés sont les bienvenues...


INTERDICTION



Interdiction de passer



OU



OU



Interdiction de naviguer sauf menues embarcations non motorisées



Interdiction de tout dépassement



Interdiction de dépassement entre convois



Interdiction de croiser et de dépasser



Interdiction de stationner



Interdiction d'ancrer



Interdiction de s'amarrer



Interdiction de virer




Interdiction de créer des remous



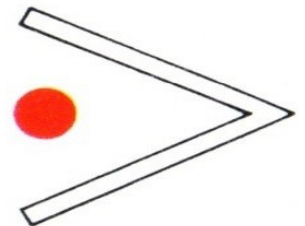
OU



Interdiction de passer en dehors de l'espace indiqué



Interdiction de passer mais préparez vous à vous mettre en marche



Interdiction d'entrer dans un port ou une voie affluente



Interdiction de naviguer aux bâtiments à moteur



Interdiction générale de naviguer aux bâtiments de plaisance



Interdiction de pratiquer le ski nautique



Interdiction de naviguer aux bâtiments à voile




Interdiction de naviguer aux bâtiments à rames


RECOMMANDATION




Passé recommandée dans les 2 sens



Passé recommandée dans le seul sens indiqué, le passage en sens inverse est interdit



Recommandation de se tenir dans l'espace indiqué



Recommandation de se diriger dans le sens de la flèche



Recommandation de se diriger dans le sens du feu fixe vers le feu rythmé

OBLIGATION



Obligation de prendre la direction indiquée par la flèche



Obligation de se diriger vers le côté du chenal se trouvant à babord



Obligation de se diriger vers le côté du chenal se trouvant à tribord



Obligation de tenir le côté du chenal se trouvant à babord



Obligation de tenir le côté du chenal se trouvant à tribord



Obligation de croiser le chenal vers babord



Obligation de croiser le chenal vers tribord



Obligation de s'arrêter sous certaines conditions



Obligation de ne pas dépasser la vitesse indiquée



Obligation de donner un signal sonore



Obligation d'observer une vigilance particulière

RESTRICTION



La profondeur d'eau est limitée



La hauteur libre au-dessus du plan d'eau est limitée



La largeur de la passe ou du chenal est limitée



Des restrictions sont imposées à la navigation



Le chenal est éloigné de la rive droite 40 mètres

Réglementation VHF

Fréquence de navigation => VHF 10

Traversée de Lyon => VHF 18

Veille en zone maritime => 16

Ecluses	VHF	Téléphone
Pierre Bénite	19	04.78.70.99.89
Vaugris	22	04.74.53.45.72
Sablons	20	04.75.31.04.49
Gervans	19	04.75.03.35.75
Bourg Lès Valence	22	04.75.83.81.35
Beauchastel	20	04.75.85.17.94
Logis Neuf	19	04.75.90.06.24
Châteauneuf	22	04.75.90.70.33
Bollène	20	04.90.30.52.94
Caderousse	19	04.90.34.20.70
Villeneuve Lès Avignon	22	04.90.85.80.69
Vallabrègues Beaucaire	20	04.66.59.58.43
Port St Louis du Rhône	19	04.42.86.02.04

Pilotes et mécanos		
Identité	Tél_portable	Méca
AOUKILI Nouredine	07.83.02.15.97	
BERT-MARCAZ Jacques	06.41.76.56.01	
BLANCHON Didier	06.10.28.74.90	
BRUN Pierre	07.62.16.08.49	
CHARRETIER Patrick	06.08.28.89.09	X
CHAVY Roger	06.11.85.33.49	
CULOT Hervé	06.44.96.40.71	
DEBEAUVAIS Anne	06.85.22.63.15	
DOST Jean-Pierre	06.30.80.09.58	
FORTIER Michel	06.09.77.85.91	
GAY Thierry	06.33.67.64.35	
GENEVAY Michel	06.13.42.03.41	
HERR Alain	06.02.68.69.75	X
JACQUEMOUD Florence	06.98.60.91.44	
JOLY Aimé	06.12.82.38.49	
JUBEAU André	06.91.97.91.30	
JUILLARD Christian	06.89.98.96.25	
LABRANDE André	06.11.94.76.05	
LACHENAL Thierry	06.86.43.23.51	
MARECHAL Yves	06.75.60.56.93	
MARION Bernard	06.98.11.16.58	
MARS Daniel	06.83.48.00.55	
MICHON Marc	06.45.27.54.28	
MOLLEX Mylène	06.48.14.65.36	
MOREL Christian	06.08.42.82.31	X
NOEL Fleury	06.76.91.34.53	
PERNOT Mathieu	06.79.65.60.81	
PONS Alain	06.03.31.65.61	
RAZZINI Laurent (VNF)	06.10.28.74.90	
RICHAUD Delphine	06.70.84.76.55	
ROS Michel	06.88.30.90.82	
RUET Christian	06.85.02.64.89	
SALPIN Renan	06.60.55.62.71	
SCANDELA Gilles	06.77.20.40.69	
SALVINO Patrick	06.83.50.32.61	
STEIGER Eddy	06.34.27.08.78	
VINET Sébastien	06.85.12.06.69	
WEILLER Patrick	06.09.91.20.76	