

# RIVER BOOK



**32<sup>ème</sup> raid nautique**

**du Dimanche 22 juin 2025  
au Vendredi 27 juin 2025**

**PONT DE VAUX - AIGUES MORTES**

**436 kilomètres  
18 écluses  
174 mètres de dénivelé**



**Des modifications peuvent être apportées  
en fonction d'événements de  
dernière minute !**

# CONSIGNES GENERALES AUX PILOTES

## CHAQUE PILOTE EST RESPONSABLE

- de son embarcation et de son moteur
- de ses gilets et de tout l'accastillage

### **IL DOIT PORTER LE GILET ET IMPOSER SON PORT A TOUS SES PASSAGERS**

- le gilet doit être correctement attaché : pour le bronzage, voir ailleurs .... !
- le coupe-circuit doit être porté et l'on s'assurera de son bon fonctionnement.

### **LE PILOTE DOIT RESPECTER LES REGLES ET CONSIGNES DE SECURITE DONNEES :**

- par le code fluvial
- par la signalisation locale
- par les responsables VNF, CNR, AFFAIRES MARITIMES
- par le responsable de la navigation

### **UN BRIEFING AURA LIEU AVANT CHAQUE DEPART**

Le pilote doit faire part de toute urgence au responsable de la navigation ou à tout membre du bureau des problèmes rencontrés pendant la journée.

### **DANS LES ECLUSES, RESPECTEZ LES CONSIGNES**

### **PERSONNE NE DOIT ETRE ASSIS SUR LES BOUDINS DU BATEAU**

Sont prioritaires : les bateaux de commerce et de passagers

### **EN NAVIGATION :**

- attention aux croisements et dépassements
- respecter les distances par rapport aux rives
- ralentir à l'approche des ports et embarcadères
- saluer les gens sympas .... Il y en a encore..... !
- respecter les pêcheurs, ralentir à leur approche, changer de bord si besoin (ils ont le droit à l'eau, ils ont payé leurs cartes)

### **RESPECTER LES VITESSES DONNEES PAR VOTRE CHEF DE GROUPE**

(Il en va de notre crédibilité à tous : l'association et chaque pilote)

### **DES CONTROLES D'ALCOOLEMIE SERONT EFFECTUES REGULIEREMENT**

(Aucune tolérance ne sera faite : le seuil est le même sur l'eau que sur la route)

Vitesse moyenne constatée sur le raid : 30 km/h

Soit : 1 km en 2 minutes

Temps moyen d'éclusage constaté : 30 mn

# VENDREDI 20 JUIN 2025

## Chargement du matériel et des bateaux avant transferts à Pont de Vaux

08h30

Rendez-vous au local de Corbonod – Mancin (barrage)

Dernière vérifications des bateaux et remorques

Vérification des gonflages et sanglages sur les remorques

Attelage des bateaux

Vérification du fonctionnement des plaques

Équipement des véhicules

Chargement des camions



Repas pris en commun avec le campement au local de Fumaret.

Départ pour Pont de Vaux en début d'après-midi

GPS : [46.432724](#), [4.941598](#)



# SAMEDI 21 JUIN 2025

## Rassemblement de l'encadrement et des participants

à PONT DE VAUX (01)

Parking anciens établissements « Atac »

Rue Lamartine

GPS

46.432724, 4.941598

08h30

Transferts des bateaux au port de Pont de Vaux et mise à l'eau sur Reyssouze, il faut arriver par le Chemin du Moulin, puis à gauche prendre le Chemin du Port. (46.433122, 4.933614)



Faire les pleins

Gerbage des remorques au campement

**Refaire les pleins !**



12h00

Repas

Après-midi

Réception des personnels du pôle médical et des participants

Réunions, briefing préparatoire accompagnants

Briefing pilotes et mécaniciens. Passation des consignes de navigation.

20h00

Repas

**GARDE DES BATEAUX EN JOURNÉE  
ET LA NUIT**

# 1ère ETAPE : DIMANCHE 22 JUIN 2025

## PONT DE VAUX / MONTMERLE SUR SAONE / TREVoux

70 km – 2 écluses

(Matin = 49 km et 2 écluses, après-midi = 21 km et 0 écluse)

08h05	Briefing	PK 100,7	
08h15	Embarquement		
09h00	Départ officiel de Pont de Vaux Canal : 3,7km à 6 km/h	PK 100,7	
09h10	<b>Écluse de Pont de Vaux (3 bassinées)</b> 12 bateaux maximum par éclusage	PK 97	H = 1,45 m
09h55	Rassemblement au quai en sortie d'écluse		
10h10	Vésines	PK 87	
10h20	Macon	PK 81	
11h00	<b>Ecluse de Dracé</b>	PK 62	H = 2,90 m
12h00	Arrivée port de Montmerle sur Saône Débarquement Garde des bateaux	PK 52	
12h45	Vin d'honneur		
13h15	Repas		
15h00	Embarquement		
15h50	Départ pour Trévoux		
16h10	Pont de Beauregard Saint Bernard		
16h30	Arrivée à Trévoux Garde des bateaux	PK 31	
19h30	Vin d'honneur		
20h30	Repas		



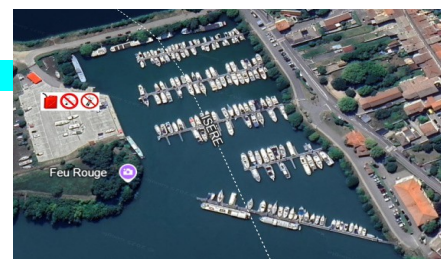
## 2ème ETAPE : LUNDI 23 JUIN 2025

**TREVOUX → GRIGNY/RHÔNE → LES ROCHES DE CONDRIEU**

**72 km – 3 écluses**

**(Matin = 46 km et 1 écluses, après-midi = 26 km et 2 écluses)**

<b>07h25</b>	<b>Briefing</b>	
<b>07h30</b>	<b>Embarquement</b>	<b>PK 31</b>
<b>08h30</b>	Départ pour Grigny sur Rhône (46 km et 1 écluse)	
<b>08h50</b>	Neuville sur Saône	PK 20
<b>09h00</b>	<b>Ecluse de Couzon</b>	<b>PK 17    H = 4 m</b>
<b>10h05</b>	Ile Barbe	PK 10
<b>11h10</b>	Pont de la Mulatière Confluence Rhône / Saône Entrée sur le Rhône	PK 0
<b>11h20</b>	<b>Ecluse de Pierre Bénite</b>	<b>PK 4    H = 11,80 m</b>
<b>11h45</b>	Grigny sur Rhône	PK 15
	Débarquement	
	<b>Refaire les pleins !</b>	
	  	
<b>13h30</b>	Repas	
<b>14h30</b>	<b>Briefing</b>	
<b>14h35</b>	<b>Embarquement</b>	
<b>15h10</b>	Départ pour les Roches de Condrieu (26 km et 1 écluse)	
<b>15h20</b>	Givors	PK 19
<b>15h40</b>	Vienne	PK 29
<b>15h50</b>	<b>Ecluse de Vaugris</b>	<b>PK 34    H = 6,70 m</b>
<b>17h30</b>	Arrivée aux Roches de Condrieu	PK 41
<b>19h30</b>	Vin d'honneur	
<b>20h30</b>	Repas	
	<b>Refaire les pleins !</b>	
	  	



## 3ème ETAPE : MARDI 24 JUIN 2025

### LES ROCHES DE CONDRIEU → TOURNON SUR RHÔNE

50 km – 2 écluses

(Matin = 50 km et 2 écluses, après-midi = 0 km et 0 écluses)

Après-midi repos

07h55 Briefing  
08h00 Embarquement PK 41

09h00 Départ pour Tournon (31 km et 2 écluses)

09h30 Ecluse de Sablon PK 61 H = 15,30 m

10h30 Andance PK 69

10h40 Laveyron (halte 30 mn si le chrono le permet...)  
PK 73

Saint Vallier PK 76

11h50 Ecluse de Gervans PK 86 H = 11,50 m

La table du Roy PK 89

13h00 Arrivée à Tournon PK 91

Débarquement

13h45 Repas


**Refaire les pleins !**



**GARDE DES BATEAUX (après-midi et nuit)**

19h30 Vin d'honneur

20h30 Repas



# 4 ème ETAPE : MERCREDI 25 JUIN 2025

TOURNON → LE POUZIN → BOLLENE

99 km – 4 écluses

(Matin = 43 km et 2 écluses, après-midi = 56 km et 2 écluses)

07h25	Briefing		
07h30	Embarquement	PK 91	
08h15	Départ pour Le Pouzin (43 km et 2 écluses)		
08h45	Ecluse de Bourg Lès Valence	PK 105	H = 12,50 m
09h00	Port de l'Epervière	PK 112	
09h30	Pont de Charmes sur Rhône	PK 119,5	
09h45	Ecluse de Beauchastel	PK 124	H = 11,80 m
10h45	La Voulte	PK 128	
11h00	Arrivée à Le Pouzin	PK 134	
	Débarquement		
11h45	Vin d'honneur		
12h45	Repas		
14h00	Départ pour Bollène (56 km et 2 écluses)		
14h20	Ecluse de Logis Neuf	PK 142,5	H = 11,70 m
15h15	Centrale de Cruas	PK 147,5	
15h35	Ecluse de Chateauneuf	PK 164	H = 16,50 m
16h25	Viviers	PK 166	
16h35	Donzère	PK 170	
17h30	Arrivée à Bollène	PK 188	
	(ponton amont de l'écluse)		
	Débarquement		
19h30	Vin d'honneur		
20h30	Repas		

**Refaire les pleins !**



**Refaire les pleins !**



**GARDE DES BATEAUX**



# 5ème ETAPE : JEUDI 26 JUIN 2025

BOLLENE → ARAMON

63 km - 3 écluse

(Matin = 63 km et 3 écluses, après-midi = 0 km et 0 écluses)

Après-midi repos

08h25	Briefing		
08h30	Embarquement	PK 190	
09h30	Départ pour Aramon (63 km et 2 écluses)		
09h35	Ecluse de Bollène	PK 190	H = 22,50 M
10h35	Saint Etienne des Sorts	PK 204	
10h45	Centrale de Marcoule	PK 209	
10h55	Ecluse de Caderousse	PK 215	H = 8,60 m
11h45	Tour de l'Hers	PK 225	→
12h04	Ecluse d'Avignon	PK 234,5	H = 9,50 m
12h54	Pont SNCF	PK 244	
13h00	Pont Saint Benezet	PK 242,5	→
13h30	Arrivée à Aramon	PK 254	
14h15	Repas		
16h00	Dégerbage des remorques et remise en attelage Vérification des plaques et de la signalisation		
19h30	Vin d'Honneur		
20h30	Repas		

**Refaire les pleins !**








# 6ème ETAPE : VENDREDI 27 JUIN 2025

ARAMON → AIGUES MORTES

71 km - 2 écluses

(Matin = 46 km et 2 écluses, après-midi = 24 km et 0 écluses)

06h55	Briefing			
07h00	Embarquement	PK 254		
08h00	Départ pour St Gilles (47 km et 1 écluse)			
08h25	Ecluse de Beaucaire	PK 265	H 15,50 m	
09h00	Château du roi René (Tarascon)	PK 267	→	
09h40	Embranchement du Petit Rhône	PK 279		
11h15	Ecluse de Saint Gilles (récupération repas et pleins de carburant)	PK 300	H = ???? m	<b>Refaire les pleins !</b>   
12h15	Départ pour Aigues mortes (24 km)			
12h20	Embranchement canal du Rhône à Sète	PK 316		
14h20	Arrivée à Aigues Mortes	PK 324	→	
<hr/>				
	Débarquement des participants et accompagnants			
	Sortie des bateaux à la rampe VNF			
	Retour au campement à Aramon (remorques et bateaux)			
19h30	Vin d'honneur			
20h30	Repas			

## **SAMEDI 29 JUIN**

En cours

06h00 Lever

07h00 Départ des premiers attelages

**ARAMON → SEYSSEL**

**Retour par la route**

## **DIMANCHE 29 JUIN Au local à CORBONOD**

Merci et à l'année Prochaine.

P.S. : N'oubliez pas les autres activités de l'année :Journées d'Août, Loto, Assemblée Générale, Journées Travail, Bateaux avec A.P.F., vente diverses, 14 juillet, etc...

Les bonnes volontés sont les bienvenues...

**NOTES DIVERSES (A VOTRE DISPOSITION)**

CHALON-SUR-SAÔNE



**Dimanche 22 juin 2025 :**  
**PONT DE VAUX (01)**  
**DEPART**

MÂCON

AIN

Dimanche 22 juin midi  
**MONTMERLE/SAONE (01)**

Dimanche 22 juin soir  
**TREVOUX (01)**

**PROJET 2025**  
**Du 22 au 28 juin**

RHÔNE

ANNECY

LOIRE

LYON

Lundi 23 juin midi  
**GRIGNY(69)**

Lundi 23 juin soir  
**LES ROCHES (38)**

MBÉRY

SAINT-ETIENNE

Mardi 24 juin midi/soir  
**TOURNON/RHONE (07)**  
(Après-midi repos)

GRENOBLE

ARDECHE

VALENCE

Mercredi 25 juin midi  
**Le POUZIN (07)**

DROME

Mercredi 25 juin soir  
**BOLLENE (84)**

VAUCLUSE

Jeudi 26 juin midi/soir  
**Aramon (30)**  
(Après-midi repos)

AVIGNON

436 kilomètres  
18 écluses  
175 m de dénivelée

GARD

NÎMES

BOUCHES du RHÔNE

Vendredi 27 juin midi  
**Ecluse St Gilles (13)**

**Vendredi 27 juin 2025**  
**AIGUES MORTES (13)**  
**ARRIVEE**